

Liên ngành đề nghị UBND tỉnh đồng ý chủ trương cho phép Công ty cổ phần phát triển KCN Viglacera Yên Mỹ - Hưng Yên được tổ chức nghiên cứu, khảo sát lập QHCT xây dựng tỷ lệ 1/500 Khu nhà ở, dịch vụ phục vụ công nhân khu công nghiệp Yên Mỹ với quy mô khoảng 25ha theo đề nghị của công ty trên cơ sở giữ nguyên vị trí, quy mô và ranh giới thực hiện dự án của Công ty cổ phần xăng dầu Việt Dũng Hưng Yên và quy hoạch mở rộng nghĩa trang thôn Thượng Bùn theo đề nghị của xã Trung Hòa. Khi được UBND tỉnh đồng ý chủ trương, Sở Xây dựng sẽ hướng dẫn Công ty cổ phần phát triển KCN Viglacera Yên Mỹ - Hưng Yên tổ chức lập, thẩm định và phê duyệt đồ án QHCT theo quy định về quy hoạch xây dựng hiện hành.

(Gửi kèm theo Báo cáo này bản vẽ Vị trí đề xuất ranh giới lập QHCT Khu nhà ở công nhân Khu công nghiệp Yên Mỹ theo đề nghị của Công ty cổ phần phát triển KCN Viglacera Yên Mỹ - Hưng Yên).

Sở Xây dựng trân trọng báo cáo UBND tỉnh xem xét, chấp thuận./.

Nơi nhận:

- Như kính gửi;
- Các Sở: KHĐT, TN&MT;
- UBND huyện Yên Mỹ;
- UBND xã Trung Hòa;
- Cty CP phát triển KCN Viglacera Yên Mỹ;
- Phòng QH-KT^{hh};
- Lưu VT.



GIÁM ĐỐC

Lương Anh Tuấn

CỘNG HOÀ XÃ HỘI CHỦ NGHĨA VIỆT NAM

Độc lập - Tự do - Hạnh phúc



Hung Yên, ngày 05 tháng 10 năm 2018

BIÊN BẢN HỌP LIÊN NGÀNH

Thực hiện nhiệm vụ UBND tỉnh giao tại Công văn số 2768/UBND-KT1 ngày 01/10/2018 về vị trí nghiên cứu, khảo sát lập quy hoạch Khu nhà ở công nhân Khu công nghiệp Yên Mỹ;

Hôm nay, ngày 05 tháng 10 năm 2018, Sở Xây dựng tổ chức cuộc họp Liên ngành để xác định vị trí nghiên cứu, khảo sát lập quy hoạch, tổng hợp báo cáo UBND tỉnh.

Thành phần cuộc họp gồm có:

I. Đại diện Sở Xây dựng.

Ông : Lương Anh Tuấn Giám đốc.....

Ông: Cao Thế Hùng Trưởng phòng SĐT.....

II. Đại diện Sở Kế hoạch và Đầu tư.

Ông : Phạm Tô Chức Trưởng phòng KẾ HOẠCH.....

Ông:.....

III. Đại diện Sở Tài nguyên và Môi trường.

Ông : Đặng Xuân Lương Phó Giám đốc.....

Ông:..... Bùi Xuân Hùng Chi cục trưởng Chi cục ĐTM.....

IV. Đại diện UBND huyện Yên Mỹ.

Ông : Phạm Văn Hoạt Chủ tịch.....

Ông:.....

V. Đại diện UBND xã Trung Hòa.

Ông : Lê Trọng Hoạch Chủ tịch.....

Ông:.....

VI. Đại diện UBND xã Tân Lập.

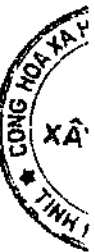
Ông : Lê Văn Thuận Phó Chủ tịch.....

Ông:.....

VII. Đại diện Công ty cổ phần phát triển KCN Viglacera Yên Mỹ - Hưng Yên.

Ông : Nguyễn Anh Tuấn Giám đốc.....

Ông:..... Nguyễn Duy Phong Kế toán trưởng.....



Biên bản lập xong đã được đọc cho mọi người cùng nghe và nhất trí ký tên.

SỞ XÂY DỰNG



[Handwritten signature]

SỞ KẾ HOẠCH VÀ ĐẦU TƯ

[Handwritten signature]
Phan Tài Thảo

SỞ TÀI NGUYÊN VÀ MÔI TRƯỜNG

[Handwritten signature]

UBND HUYỆN YÊN MỸ

[Handwritten signature]

UBND XÃ TRUNG HÒA

[Handwritten signature]
Đỗ Trọng Hoàng

UBND XÃ TÂN LẬP

[Handwritten signature]
Lê Văn Gluân

CÔNG TY CP PHÁT TRIỂN KCN VIGLACERA YÊN MỸ-HUNG YÊN

[Handwritten signature]
Nguyễn Anh Tuấn



TỔNG CÔNG TY VIGLACERA-CTCP
CÔNG TY CP PHÁT TRIỂN KCN
VIGLACERA YÊN MỸ - HUNG YÊN

Số: 23.../TCT-KHĐT

V/v: "Xin nghiên cứu, khảo sát lập quy hoạch thực hiện Dự án Khu đô thị, dịch vụ KCN Yên Mỹ tại xã Tân Lập, huyện Yên Mỹ, Hưng Yên"

CỘNG HÒA XÃ HỘI CHỦ NGHĨA VIỆT NAM
Độc lập - Tự do - Hạnh phúc

Hưng Yên, ngày 28 tháng 09 năm 2018.

Kính gửi:

- Tỉnh Ủy tỉnh Hưng Yên
- Ủy ban Nhân dân tỉnh Hưng Yên
- Sở Xây dựng tỉnh Hưng Yên

Công ty CP Phát triển KCN Viglacera Yên Mỹ - Hưng Yên được UBND tỉnh Hưng Yên phê duyệt nhiệm vụ lập quy hoạch phân khu 1/2000 KCN Yên Mỹ tại văn bản số 1376/QQĐ – UBND ngày 18/6/2018. Trong đó yêu cầu Chủ đầu tư nghiên cứu, đề xuất quy mô, ranh giới và lập quy hoạch Khu đô thị, dịch vụ Khu công nghiệp Yên Mỹ, đảm bảo theo quy định.

Để có cơ sở pháp lý cho Công ty thực hiện theo ý kiến chỉ đạo của UBND tỉnh, Công ty kính đề nghị UBND tỉnh Hưng Yên, Sở Xây dựng tỉnh Hưng Yên xem xét, chấp thuận với nội dung sau:

1. Giao Công ty Cổ phần Phát triển Khu công nghiệp Viglacera Yên Mỹ - Hưng Yên nghiên cứu khảo sát, lập quy hoạch "Đầu tư xây dựng Khu đô thị, dịch vụ Khu công nghiệp Yên Mỹ" quy mô khoảng 25 ha thuộc xã Tân Lập, huyện Yên Mỹ, tỉnh Hưng Yên.

2. Vị trí dự án phù hợp với nhiệm vụ quy hoạch phân khu xây dựng KCN Yên Mỹ tỷ lệ 1/2000 tại khu phía Nam, huyện Yên Mỹ, tỉnh Hưng Yên đã được UBND tỉnh phê duyệt (có sơ đồ vị trí đề xuất kèm theo).

Công ty kính đề nghị Tỉnh Ủy tỉnh Hưng Yên, Ủy ban nhân dân tỉnh Hưng Yên, Sở Xây dựng tỉnh Hưng Yên xem xét, chấp thuận để Công ty có cơ sở triển khai các bước tiếp theo.

Xin trân trọng cảm ơn!

Nơi nhận:
- Như kính gửi;
- Lưu TCHC, KHK



GIÁM ĐỐC
NGUYỄN ANH TUẤN



Số: 141/TTr-SXD

Hung Yên, ngày 28 tháng 9 năm 2018

TỜ TRÌNH

ỦY BAN NHÂN DÂN TỈNH HUNG YÊN	
C.V ĐẾN	Số: <u>11.892</u>
	Ngày: <u>11/1/2018</u>
	Chuyên: <u>Đ. Kiến</u>
	Lưu hồ sơ:

Xét vị trí đấu giá quyền sử dụng đất trên địa bàn thành phố Hưng Yên

Kính gửi: UBND tỉnh Hưng Yên

đơn xin huyện Đ. Kiến
Đ. Kiến
Thực hiện chức năng quản lý quy hoạch xây dựng trên địa bàn thành phố, các thị trấn huyện lỵ; Xét đề nghị của UBND thành phố Hưng Yên tại Tờ trình số 222/TTr-UBND ngày 13/8/2018 của UBND thành phố Hưng Yên, về việc xin chấp thuận vị trí đấu giá quyền sử dụng đất trên địa bàn thành phố Hưng Yên. Sau khi xem xét hồ sơ gửi kèm, Sở Xây dựng báo cáo UBND tỉnh như sau:

UBND thành phố đề nghị được chấp thuận vị trí đấu giá quyền sử dụng đất cho nhân dân làm nhà ở tại các xã Hồng Nam, xã Trung Nghĩa và phường Hồng Châu. Cụ thể:

Tại xã Hồng Nam, thành phố Hưng Yên gồm 02 vị trí:

* Vị trí số 1: Khu đất có diện tích khoảng 4.238,9m². Ranh giới cụ thể:

- Phía Bắc giáp: Khu dân cư;
- Phía Nam giáp: Đường giao thông;
- Phía Đông giáp: Khu dân cư;
- Phía Tây giáp: Khu dân cư.

* Vị trí số 2: Khu đất có tổng diện tích khoảng 1.406,2m², bao gồm 2 khu đất nằm 2 bên cầu Hưng Hà có diện tích khoảng 577,5m² và 828,7m². Ranh giới cụ thể:

Khu 1:

- Phía Bắc giáp: Đường huyện ĐH.61;
- Phía Nam giáp: Đất canh tác;
- Phía Đông giáp: Cầu Hưng Hà;
- Phía Tây giáp: Đất sản xuất kinh doanh.

Khu 2:

- Phía Bắc giáp: Đường huyện ĐH.61;
- Phía Nam giáp: Đất canh tác;
- Phía Đông giáp: Quy hoạch khu dân cư;
- Phía Tây giáp: Cầu Hưng Hà.



Tại xã Trung Nghĩa, thành phố Hưng Yên gồm 06 vị trí:

* Vị trí số 1: Khu đất có diện tích khoảng 3.047m². Ranh giới cụ thể:

- Phía Bắc giáp: Khu dân cư;
- Phía Nam giáp: Đường giao thông;
- Phía Đông giáp: Đường giao thông;
- Phía Tây giáp: Đường giao thông.

* Vị trí số 2: Khu đất có diện tích khoảng 1.579,9m². Ranh giới cụ thể:

- Phía Bắc giáp: Đường giao thông;
- Phía Nam giáp: Khu dân cư;
- Phía Đông giáp: Đường giao thông;
- Phía Tây giáp: Đường giao thông.

* Vị trí số 3: Khu đất có diện tích khoảng 2.306,3m². Ranh giới cụ thể:

- Phía Bắc giáp: Khu dân cư;
- Phía Nam giáp: Đường giao thông;
- Phía Đông giáp: Khu dân cư;
- Phía Tây giáp: Đường giao thông.

* Vị trí số 4: Khu đất có diện tích khoảng 1.768,6m². Ranh giới cụ thể:

- Phía Bắc giáp: Đường giao thông;
- Phía Nam giáp: Khu dân cư;
- Phía Đông giáp: Khu dân cư;
- Phía Tây giáp: Khu dân cư.

* Vị trí số 5: Khu đất có diện tích khoảng 253,4m². Ranh giới cụ thể:

- Phía Bắc giáp: Khu dân cư;
- Phía Nam giáp: Đường giao thông;
- Phía Đông giáp: Đường giao thông;
- Phía Tây giáp: Đường giao thông.

* Vị trí số 6: Khu đất có diện tích khoảng 1.402,6m². Ranh giới cụ thể:

- Phía Bắc giáp: Khu dân cư;
- Phía Nam giáp: Đường giao thông;
- Phía Đông giáp: Đường giao thông;
- Phía Tây giáp: Đường giao thông.

Tại phường Hồng Châu, thành phố Hưng Yên gồm 03 vị trí:

* Vị trí số 1: Khu đất có diện tích khoảng 188,6m². Ranh giới cụ thể:

- Phía Bắc giáp: Khu dân cư;
- Phía Nam giáp: Đường Hàn Lâm;
- Phía Đông giáp: Khu dân cư;
- Phía Tây giáp: Khu dân cư.

* Vị trí số 2: Khu đất có diện tích khoảng 73m². Ranh giới cụ thể:

- Phía Bắc giáp: Đường Phạm Ngũ Lão;
- Phía Nam giáp: Khu dân cư;
- Phía Đông giáp: Dự án nha khoa Detech;
- Phía Tây giáp: Khu dân cư.

* Vị trí số 3: Khu đất có diện tích khoảng 1.263,6m². Ranh giới cụ thể:

- Phía Bắc giáp: Khu dân cư;
- Phía Nam giáp: Đường giao thông;
- Phía Đông giáp: Khu dân cư;
- Phía Tây giáp: Khu dân cư.

Vị trí số 1 thuộc địa bàn phường Hồng Châu hiện đang là trồng cây hàng năm do UBND phường Hồng Châu quản lý. Để khai thác hiệu quả quỹ đất phía sau, nên dành quỹ đất để quy hoạch đường giao thông cho khu vực này.

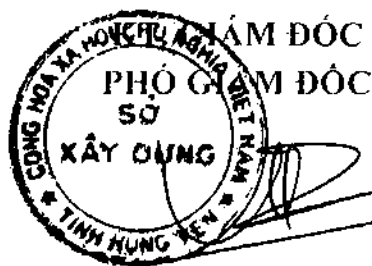
Các vị trí còn lại thuộc địa bàn xã Trung Nghĩa, xã Hồng Nam và phường Hồng Châu hiện là đất nuôi trồng thủy sản và đất trồng cây hàng năm, do UBND xã Trung Nghĩa, xã Hồng Nam và phường Hồng Châu quản lý, nằm xen kẽ (hoặc liền kề) trong các khu dân cư hiện có. Sở Xây dựng xét thấy đề nghị được đầu tư quy hoạch sử dụng đất cho nhân dân làm nhà ở tại các vị trí nêu trên là phù hợp.

Trong quá trình lập quy hoạch tổng thể các vị trí đầu tư cần nghiên cứu khảo sát mở rộng ra các khu dân cư hiện hữu để có giải pháp quy hoạch kết nối đồng bộ về hạ tầng xã hội và hạ tầng kỹ thuật của khu vực.

Sở Xây dựng báo cáo UBND tỉnh xem xét, chấp thuận./.

Nơi nhận:

- Như kính gửi;
- Lãnh đạo Sở (để b/c);
- UBND thành phố Hưng Yên;
- Phòng QH-KT^D;
- Lưu VT.



Lưu Văn Dương

ỦY BAN NHÂN DÂN
THÀNH PHỐ HUNG YÊN

CỘNG HOÀ XÃ HỘI CHỦ NGHĨA VIỆT NAM
Độc lập - Tự do - Hạnh phúc

Số: *332* /TTr-UBND

TP. Hưng Yên, ngày *13* tháng 8 năm 2018

SỞ XÂY DỰNG TỈNH HUNG YÊN	
ĐẾN	Số:.....
Chuyển	Ngày: <i>15/8</i>
Lưu hồ sơ số:.....	

TỜ TRÌNH

Về việc xin chấp thuận vị trí đấu giá quyền sử dụng đất trên địa bàn thành phố Hưng Yên

Kính gửi:

- UBND tỉnh Hưng Yên
- Sở Xây dựng tỉnh Hưng Yên

Căn cứ Luật tổ chức chính quyền địa phương ngày 19/06/2015;

Căn cứ Luật đất đai ngày 29/11/2013;

Căn cứ Nghị định số 43/2014/NĐ-CP ngày 15/05/2014 của Chính phủ về quy định chi tiết thi hành một số điều của Luật đất đai;

Căn cứ Thông tư số 30/2014/TT-BTNMT ngày 02/6/2014 của Bộ Tài nguyên Môi trường quy định về hồ sơ giao đất, cho thuê đất, chuyển mục đích sử dụng đất, thu hồi đất;

Căn cứ Quyết định số 3188/QĐ-UBND ngày 28/12/2016 của Ủy ban nhân dân tỉnh Hưng Yên về việc phê duyệt Kế hoạch sử dụng đất điều chỉnh năm 2017 của thành phố Hưng Yên;

Căn cứ Tờ trình số 26/TTr-UBND ngày 18/5/2018 của UBND phường Hồng Châu về việc xin chấp thuận vị trí đấu giá quyền sử dụng đất tại khu phố Phương Độ, phường Hồng Châu, thành phố Hưng Yên;

Căn cứ Tờ trình số 42/TTr-UBND ngày 28/6/2018 của UBND xã Hồng Nam về việc xin chấp thuận vị trí đấu giá quyền sử dụng đất trên địa bàn xã Hồng Nam, thành phố Hưng Yên;

Căn cứ Tờ trình số 260/TTr-UBND ngày 28/6/2018 của UBND xã Trung Nghĩa về việc xin chấp thuận vị trí đấu giá quyền sử dụng đất trên địa bàn xã Trung Nghĩa, thành phố Hưng Yên;

UBND thành phố trình UBND tỉnh, Sở Tài Nguyên tỉnh chấp thuận các vị trí trên địa bàn thành phố Hưng Yên để đấu giá quyền sử dụng đất cho nhân dân làm nhà ở, cụ thể như sau:



Đ. Duy Phát

*Độc Đức Thuận
tháng 8/2018*

I. Xã Hồng Nam:

1. Vị trí 1:

- Vị trí khu đất xin chủ trương: Tại các thửa đất số 212, 213, 214, 215, 222, 223, 224, 225, 226 thuộc tờ bản đồ địa chính số 16 xã Hồng Nam.

- Diện tích thu hồi khoảng 4.238,9m².

- Phía Đông giáp khu dân cư, phía Tây giáp khu dân cư, phía Nam giáp đường bê tông, phía Bắc giáp khu dân cư.

2. Vị trí 2:

- Vị trí khu đất xin chủ trương: Tại thửa đất số 85 thuộc tờ bản đồ địa chính số 7 xã Hồng Nam, thành phố Hưng Yên.

- Diện tích thu hồi khoảng 1.447,9m² (gồm 1 vị trí 577,5m² và 1 vị trí 870,4m²).

- Phía Đông giáp khu dân cư, phía Tây giáp khu dân cư, phía Nam giáp khu dân cư, phía Bắc giáp đường 61.

3. Vị trí 3:

- Vị trí khu đất xin chủ trương: Tại thửa đất số 30 thuộc tờ bản đồ địa chính số 12 xã Hồng Nam, thành phố Hưng Yên.

- Diện tích thu hồi khoảng 242,3m².

- Phía Đông giáp đường bê tông, phía Tây giáp khu dân cư, phía Nam giáp đường đất, phía Bắc giáp UBND xã Hồng Nam.

(có trích lục bản đồ địa chính kèm theo)

II. Xã Trung Nghĩa:

1. Vị trí 1:

- Vị trí khu đất xin chủ trương: Tại các thửa đất số 100, thuộc tờ bản đồ địa chính số 13 xã Trung Nghĩa.

- Diện tích thu hồi khoảng 3.047,0m².

- Phía Đông, phía Nam giáp đường bê tông; phía Tây, phía Bắc giáp khu dân cư.

2. Vị trí 2:

- Vị trí khu đất xin chủ trương: Tại thửa đất số 52, 77 thuộc tờ bản đồ địa chính số 13 xã Trung Nghĩa, thành phố Hưng Yên.

- Diện tích thu hồi khoảng 1.576,9m²

- Phía Đông, phía Bắc giáp đường bê tông; phía Tây giáp ngõ đi, phía Nam giáp khu dân cư.

3. Vị trí 3:

- Vị trí khu đất xin chủ trương: Tại thửa đất số 68, 95, 112, 113, 114, 115, 141, 142 thuộc tờ bản đồ địa chính số 19 xã Trung Nghĩa, thành phố Hưng Yên.

- Diện tích thu hồi khoảng 2.306,3m².

- Phía Bắc giáp đường bê tông; phía Tây, phía Đông, phía Nam giáp khu dân cư

4. Vị trí 4:

- Vị trí khu đất xin chủ trương: Tại thửa đất số 202 thuộc tờ bản đồ địa chính số 22 xã Trung Nghĩa, thành phố Hưng Yên.

- Diện tích thu hồi khoảng 1.768,6m².

- Phía Bắc giáp đường bê tông; phía Đông, phía Tây, phía Nam giáp khu dân cư

5. Vị trí 5:

- Vị trí khu đất xin chủ trương: Tại thửa đất số 370; 372 thuộc tờ bản đồ địa chính số 17 xã Trung Nghĩa, thành phố Hưng Yên.

- Diện tích thu hồi khoảng 253,4m².

- Phía Tây giáp đường bê tông; phía Đông, phía Nam, phía Bắc giáp khu dân cư

6. Vị trí 6:

- Vị trí khu đất xin chủ trương: Tại thửa đất số 454; 455; 456; 457; 458; 459 thuộc tờ bản đồ địa chính số 17 xã Trung Nghĩa, thành phố Hưng Yên.

- Diện tích thu hồi khoảng 1.402,6m².

- Phía Đông giáp đường bê tông; phía Tây, phía Nam, phía Bắc giáp khu dân cư.

(có trích lục bản đồ địa chính kèm theo)

III. Phường Hồng Châu:

1. Vị trí 1:

- Vị trí khu đất xin chủ trương: Tại thửa đất số 27 thuộc tờ bản đồ địa chính số 19 phường Hồng Châu, thành phố Hưng Yên.

- Diện tích thu hồi khoảng 188,6m².



- Phía Đông giáp khu dân cư, phía Tây giáp khu dân cư, phía Nam giáp đường Hàn Lâm, phía Bắc giáp khu dân cư.

2. Vị trí 2:

- Vị trí khu đất xin chủ trương: Tại thửa đất số 02 thuộc tờ bản đồ địa chính số 20 phường Hồng Châu, thành phố Hưng Yên.

- Diện tích thu hồi khoảng 73m².

- Phía Đông giáp đất dự án Nhà Khoa Detex, phía Tây giáp khu dân cư, phía Nam giáp khu dân cư, phía Bắc giáp đường Phạm Ngũ Lão.

3. Vị trí 3:

- Vị trí khu đất xin chủ trương: Tại thửa đất số 20, 22 thuộc tờ bản đồ địa chính số 25 phường Hồng Châu, thành phố Hưng Yên.

- Diện tích thu hồi khoảng 1.263,6m².

- Phía Đông giáp khu dân cư, phía Tây giáp khu dân cư, phía Nam giáp đường bê tông, phía Bắc giáp khu dân cư.

(có trích lục bản đồ địa chính kèm theo)

Vậy, UBND thành phố Hưng Yên kính trình UBND tỉnh Hưng Yên, Sở Xây dựng tỉnh xem xét chấp thuận./.

Nơi nhận:

- Như trên;
- Chủ tịch, các PCT UBND TP;
- Phòng TC-KH TP;
- Lưu: VT, CVNC^{Hiện}.

**TM. ỦY BAN NHÂN DÂN
CHỦ TỊCH**



Nguyễn Tuấn Cường

TRÍCH LỤC BẢN ĐỒ ĐỊA CHÍNH

1. Số hiệu thửa đất:

Tờ bản đồ địa chính: 16

Xã (Phường,Thị trấn): Hồng Nam

Huyện (Thị xã, Quận, TP): Hưng Yên

Tỉnh (TP): Hưng Yên

2. Diện tích: 4238.9 m²

3. Mục đích sử dụng đất: BHK: 616.7 m²; TSN: 2218.7 m²; LNQ: 1403.5 m²

4. Tên người sử dụng đất: UBND xã Hồng Nam

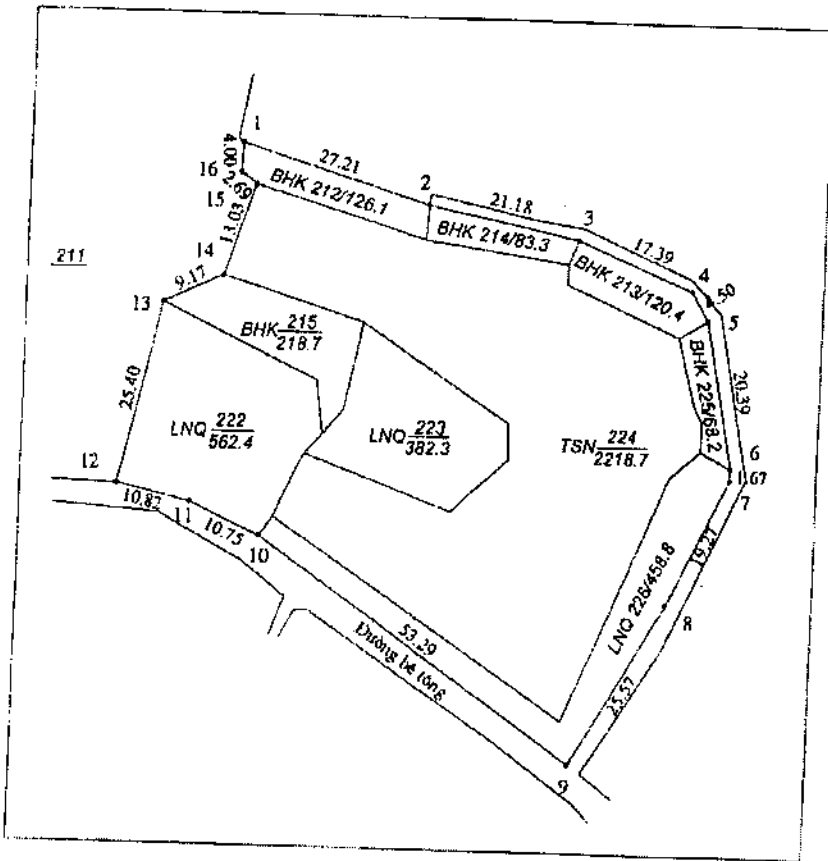
Địa chỉ thường trú:

5. Các thay đổi của thửa đất so với giấy tờ pháp lý về quyền sử dụng đất:

6. Bản vẽ thửa đất:

6.1. Sơ đồ thửa đất:

6.2. Chiều dài cạnh thửa:



Cạnh	Chiều dài (m)
1-2	27.21
2-3	21.18
3-4	17.39
4-5	4.50
5-6	20.39
6-7	1.67
7-8	19.27
8-9	25.57
9-10	53.29
10-11	10.75
11-12	10.82


NGƯỜI TRÍCH LỤC

Ngày tháng năm 2018

UBND XÃ HỒNG NAM

Ng. Minh Giang











TRÍCH LỤC BẢN ĐỒ ĐỊA CHÍNH

Xin chủ trương thu hồi đất xen kẹt để bán đấu giá cho nhân dân làm nhà ở

1. Số hiệu thửa đất:

Tờ bản đồ địa chính: 13

Xã (Phường, Thị trấn): Trung Nghĩa

Huyện (Thị xã, Quận, TP): Hưng Yên

Tỉnh (TP): Hưng Yên

2. Diện tích: 1.576,9 m²

3. Mục đích sử dụng đất: BHK;TSN

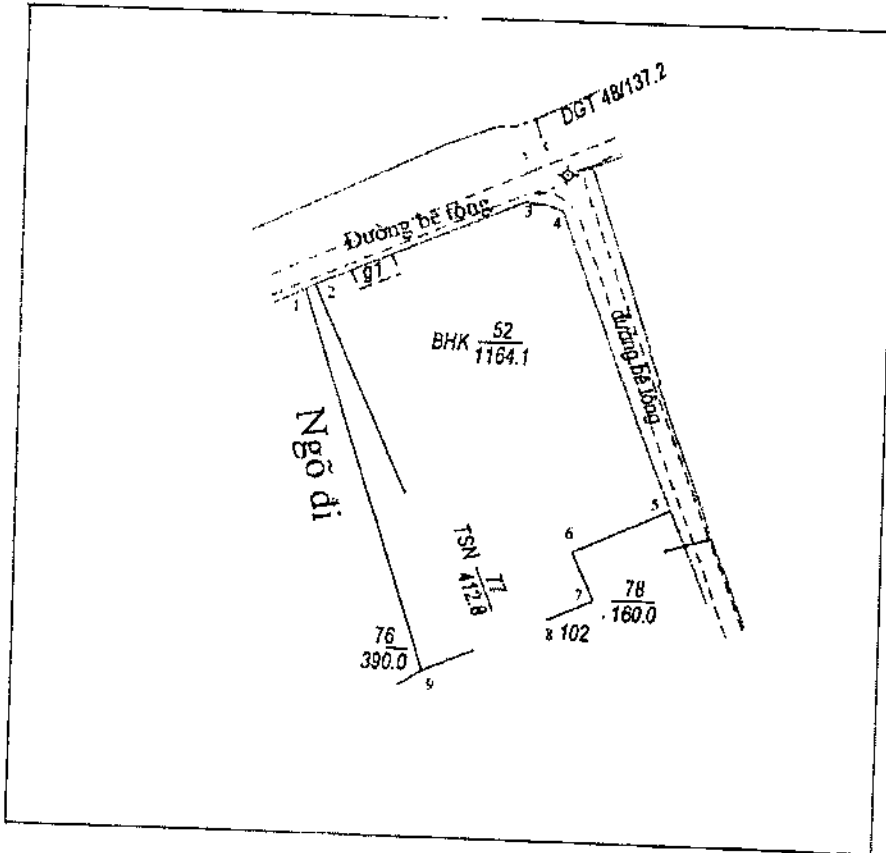
4. Tên người sử dụng đất: UBND xã Trung Nghĩa

Địa chỉ thường trú: Xã Trung Nghĩa, Thành phố Hưng Yên, Tỉnh Hưng Yên

5. Các thay đổi của thửa đất so với giấy tờ pháp lý về quyền sử dụng đất:

6. Bản vẽ thửa đất:

6.1. Sơ đồ thửa đất:



6.2. Chiều dài cạnh thửa:

Cạnh	Chiều dài (m)
1-2	1.31
2-3	27.66
3-4	4.88
4-5	38.95
5-6	13.26
6-7	6.56
7-8	6.17
8-9	16.67
9-1	48.97

Tổng diện tích xin thu hồi: 1.576,9 m²


Trong đó:

- Đất trồng cây hàng năm khác: 1.164,1 m² (BHK)
- Đất nuôi trồng thủy sản nước ngọt: 412,8 m² (TSN)

Người trích lục

Trần Đăng Xuân

Ngày 15 tháng 6 năm 2018
TM. UBND XÃ TRUNG NGHĨA
Phó Chủ tịch



Trần Đăng Tường



TRÍCH LỤC BẢN ĐỒ ĐỊA CHÍNH

Xin chủ trương thụ hồi đất xen kẹt để bán đấu giá cho nhân dân làm nhà ở

1. Số hiệu thửa đất:

Tờ bản đồ địa chính: 19

Xã (Phường,Thị trấn): Trung Nghĩa

Huyện (Thị xã, Quận, TP): Hưng Yên

Tỉnh (TP): Hưng Yên

2. Diện tích: 2.306,3 m²

3. Mục đích sử dụng đất: TSN;LNQ; ONT

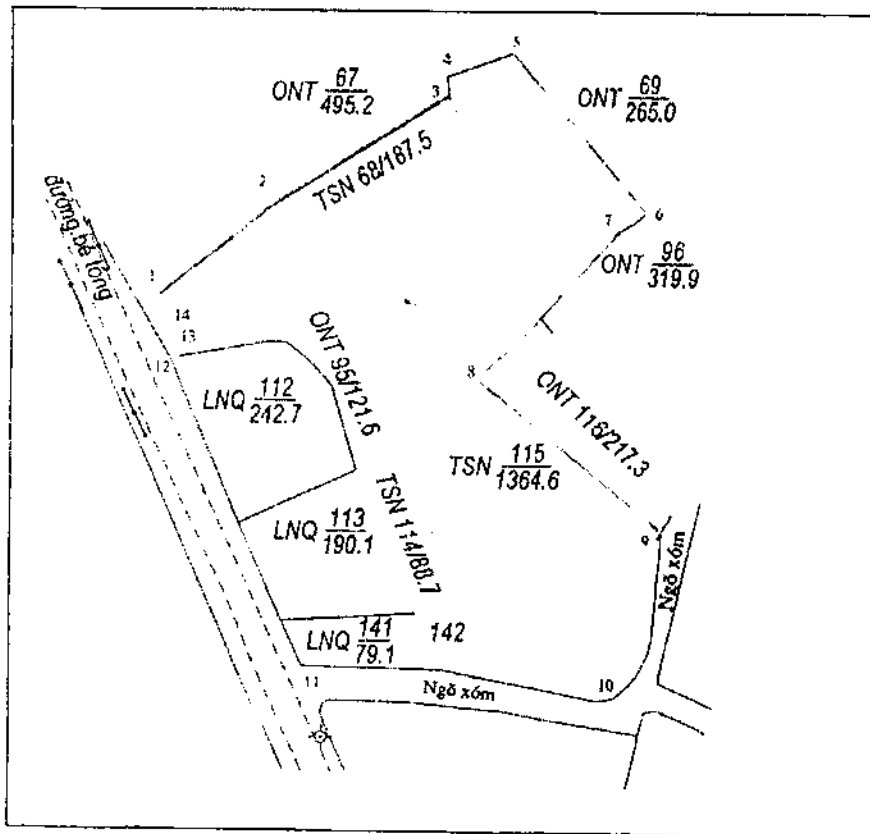
4. Tên người sử dụng đất: UBND xã Trung Nghĩa

Địa chỉ thường trú: Xã Trung Nghĩa, Thành phố Hưng Yên, Tỉnh Hưng Yên

5. Các thay đổi của thửa đất so với giấy tờ pháp lý về quyền sử dụng đất:

6. Bản vẽ thửa đất:

6.1. Sơ đồ thửa đất:



6.2. Chiều dài cạnh thửa:

Cạnh	Chiều dài (m)
1-2	16.99
2-3	21.76
3-4	1.71
4-5	7.29
5-6	22.42
6-7	3.55
7-8	21.57
8-9	25.05
9-10	17.64
10-11	33.35
11-12	35.48
12-13	0.93
13-14	4.86
14-1	2.00

Tổng diện tích xin thụ hồi: 2.306,3 m²

Trong đó:

- Đất trồng cây ăn quả lâu năm: 511,9 m²(LNQ)
- Đất nuôi trồng thủy sản nước ngọt: 1.672,8 m²(TSN)
- Đất ở tại nông thôn: 121,6 m²(ONT)

Người trích lục

Trần Đăng Xuân

Ngày 13 tháng 6 năm 2018

TM. UBND XÃ TRUNG NGHĨA
Phó Chủ tịch

Trần Đăng Tường







TRÍCH LỤC BẢN ĐỒ ĐỊA CHÍNH

Xin chủ trương thu hồi đất xen kẹt để bán đấu giá cho nhân dân làm nhà ở

1. Số hiện thửa đất:

Tờ bản đồ địa chính: 17

Xã (Phường, Thị trấn): Trung Nghĩa

Huyện (Thị xã, Quận, TP): Hưng Yên

Tỉnh (TP): Hưng Yên

2. Diện tích: 1.402,6 m²

3. Mục đích sử dụng đất: LNQ; DTL

4. Tên người sử dụng đất: UBND xã Trung Nghĩa

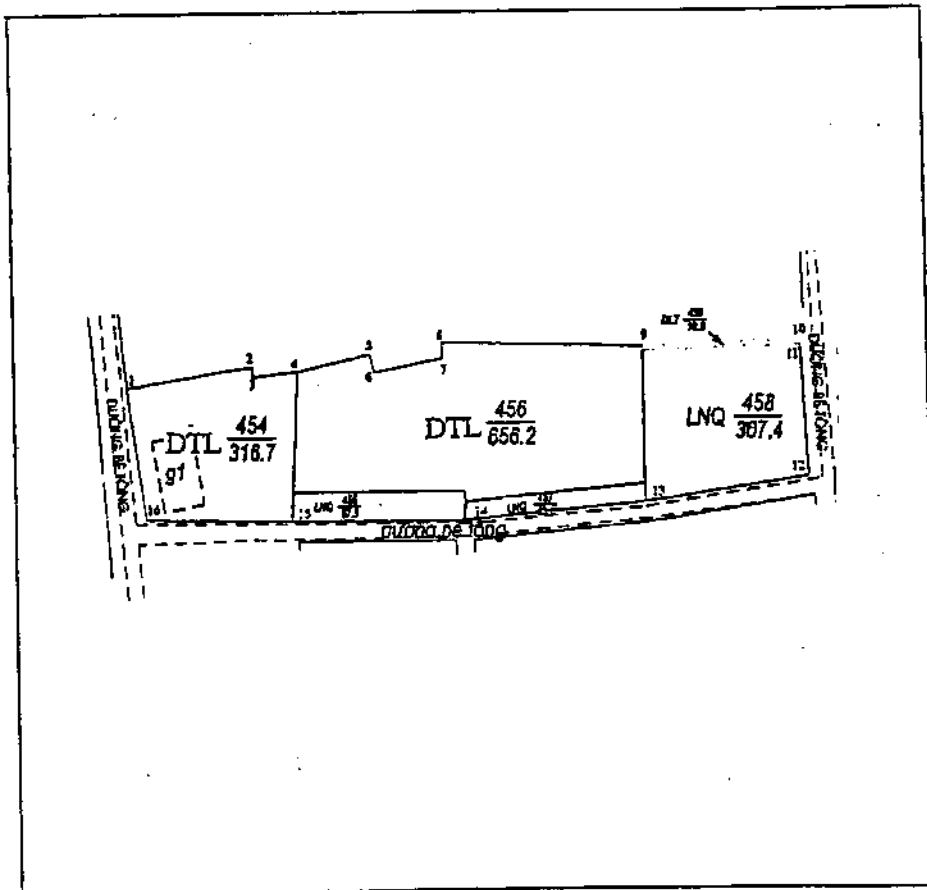
Địa chỉ thường trú: Xã Trung Nghĩa, Thành phố Hưng Yên, Tỉnh Hưng Yên

5. Các thay đổi của thửa đất so với giấy tờ pháp lý về quyền sử dụng đất:

6. Bản vẽ thửa đất:

6.1. Sơ đồ thửa đất:

6.2. Chiều dài cạnh thửa:



Cạnh	Chiều dài (m)
1-2	15.43
2-3	1.17
3-4	5.38
4-5	8.89
5-6	2.12
6-7	8.31
7-8	1.76
8-9	23.42
9-10	18.83
10-11	0.75
11-12	15.21
12-13	19.39
13-14	21.23
14-15	20.37
15-16	17.50
16-1	15.26

Tổng diện tích xin thu hồi: 1402.6m²

Ngày 28 tháng 6 năm 2018 Trong đó:

TM UBND XÃ TRUNG NGHĨA

Người trích lục

Chủ tịch

-Đất trồng cây ăn quả lâu năm: 418.9m² (LNQ)

-Đất thủy lợi: 983.7m² (DTL)

[Handwritten signature]
Tôn Đăng Tường



Tôn Đăng Tường

1918
1917
1916
1915
1914
1913
1912
1911
1910
1909
1908
1907
1906
1905
1904
1903
1902
1901
1900



1900